








**КАРТА ВЫСОТНОГО РЕГУЛИРОВАНИЯ
НА ТЕРРИТОРИИ ОБЪЕДИНЕННЫХ ЗОН ОХРАНЫ
ОБЪЕКТОВ КУЛЬТУРНОГО НАСЛЕДИЯ,
РАСПОЛОЖЕННЫХ В
ИСТОРИЧЕСКИ СЛОЖИВШИХСЯ ЦЕНТРАЛЬНЫХ РАЙОНАХ
МАСШТАБ 1:5000**

УСЛОВНЫЕ ОБОЗНАЧЕНИЯ

-  ТЕРРИТОРИЯ ОБЪЕКТА КУЛЬТУРНОГО НАСЛЕДИЯ
-  ЕДИНАЯ ОХРАННАЯ ЗОНА ОБЪЕКТОВ КУЛЬТУРНОГО НАСЛЕДИЯ ООЗ, ОХРАННАЯ ЗОНА ОЗ
-  ЕДИНАЯ ЗОНА РЕГУЛИРОВАНИЯ ЗАСТРОЙКИ И ХОЗЯЙСТВЕННОЙ ДЕЯТЕЛЬНОСТИ ОЗРЗ-1
-  ЕДИНАЯ ЗОНА РЕГУЛИРОВАНИЯ ЗАСТРОЙКИ И ХОЗЯЙСТВЕННОЙ ДЕЯТЕЛЬНОСТИ ОЗРЗ-2
-  ЕДИНАЯ ЗОНА РЕГУЛИРОВАНИЯ ЗАСТРОЙКИ И ХОЗЯЙСТВЕННОЙ ДЕЯТЕЛЬНОСТИ ОЗРЗ-3
-  ЦЕННАЯ ИСТОРИЧЕСКАЯ СРЕДА КВАРТАЛОВ
-  КОМПОЗИЦИОННО ЗАВЕРШЕННАЯ СИСТЕМА ОТКРЫТЫХ ГОРОДСКИХ ПРОСТРАНСТВ
-  ГРАНИЦЫ ТЕРРИТОРИИ ПОВЕРХНОСТНЫХ ВОДНЫХ ОБЪЕКТОВ
-  1234 НОМЕР КАДАСТРОВОГО КВАРТАЛА
-  ГРАНИЦА КАДАСТРОВОГО КВАРТАЛА
-  ТЕРРИТОРИЯ ЗОН ОХРАНЫ ОБЪЕКТОВ КУЛЬТУРНОГО НАСЛЕДИЯ, РАСПОЛОЖЕННЫХ ЗА ПРЕДЕЛАМИ ИСТОРИЧЕСКИ СЛОЖИВШИХСЯ ЦЕНТРАЛЬНЫХ РАЙОНОВ. ВЫСОТНЫЕ ОГРАНИЧЕНИЯ ДЛЯ ДАННЫХ ЗОН СМОТРИТЕ КАРТУ ВЫСОТНОГО РЕГУЛИРОВАНИЯ НА ТЕРРИТОРИИ ОБЪЕДИНЕННЫХ ЗОН ОХРАНЫ ОБЪЕКТОВ КУЛЬТУРНОГО НАСЛЕДИЯ, РАСПОЛОЖЕННЫХ ЗА ПРЕДЕЛАМИ ИСТОРИЧЕСКИ СЛОЖИВШИХСЯ ЦЕНТРАЛЬНЫХ РАЙОНОВ

**МАКСИМАЛЬНАЯ ВЫСОТА ЗДАНИЙ, СТРОЕНИЙ И СООРУЖЕНИЙ
(УСТАНАВЛИВАЕТСЯ В ГРАНИЦАХ КАДАСТРОВОГО КВАРТАЛА, УЧАСТКА)**

- В** ВЫСОТА ЗАСТРОЙКИ
- А/Б/В** СОСТАВ КОДА ВЫСОТНЫХ ОГРАНИЧЕНИЙ - А/Б/В ГДЕ:
 - А) ВЫСОТА УЛИЧНОГО ФРОНТА ДО КАРНИЗА;
 - Б) ВЫСОТА УЛИЧНОГО ФРОНТА ДО КОНЬКА КРЫШИ (ОГРАНИЧИВАЕТСЯ УГЛОМ НАКЛОНА КРОВЛИ НЕ БОЛЕЕ 60°);
 - В) ВЫСОТА ВНУТРИКВАРТАЛЬНОЙ ЗАСТРОЙКИ
- [А]Б/В/Г** СОСТАВ КОДА ВЫСОТНЫХ ОГРАНИЧЕНИЙ - А/Б/В/Г ГДЕ:
 - А) ВЫСОТА УЛИЧНОГО ФРОНТА НАБЕРЕЖНЫХ НА ГЛУБИНУ 30 М ОТ КРАСНЫХ ЛИНИЙ КВАРТАЛА;
 - Б) ВЫСОТА УЛИЧНОГО ФРОНТА ДО КАРНИЗА;
 - В) ВЫСОТА УЛИЧНОГО ФРОНТА ДО КОНЬКА КРЫШИ (ОГРАНИЧИВАЕТСЯ УГЛОМ НАКЛОНА КРОВЛИ НЕ БОЛЕЕ 60°);
 - Г) ВЫСОТА ВНУТРИКВАРТАЛЬНОЙ ЗАСТРОЙКИ

СХЕМА РАСПОЛОЖЕНИЯ ЛИСТОВ

